


Vypracoval: ING.MILENA NAVRÁTILOVÁ	Zodp. projektant: ING.JAN PROCHÁZKA	HIP: 	Techn. kontrola: ING.JAN PROCHÁZKA	Zhotovitel:  PONTIKA s.r.o. IČO 26342669 Sportovní 4 360 09 Karlovy Vary tel. 353 228 240 pontika@pontika.cz	
podpis:	podpis:	podpis:	podpis:		
Obec: LOKET		Kraj: KARLOVARSKÝ			
Investor: KRAJSKÁ SPRÁVA A ÚDRŽBA SILNIC KARLOVARSKÉHO KRAJE					
Objednatel: KRAJSKÁ SPRÁVA A ÚDRŽBA SILNIC KARLOVARSKÉHO KRAJE				Č. zakázky:	2015-46
Zakázka: REKONSTRUKCE MOSTU EV.Č.209-010a PŘES OHŘI V LOKTI SO 01-SANACE POHLEDOVÝCH PLOCH				Datum:	1/2016
				Formát:	
				Měřítko:	
				Stupeň PD:	aktualizace DSP
Název přílohy: ZÁBORY				Číslo přílohy:	Souprava:
				E2	

E2. Zábory

V této příloze je vyčíslen a zobrazen rozsah záboru potřebný pro zhotovení stavby. Jako katastrální podklad byl použito Geodetické zaměření z 10/ 2015 poskytnuté společností Ing Jitka Tomandlová.

Přílohy:

- tabulka záborů
- informace o parcelách
- situace záborů

Tabulka sousedů: 2015-46 SO 01-Sanace pohledových ploch

Stav podle katastru nemovitostí						Zábory pozemků		
Číslo parcely	Díl	Druh parcely		Výměra	LV	Vlastník	Trvalý	Dočasný
		BPEJ		m2			m2	m2
k.ú. Loket 686514								
68/1			ostatní plocha-komunikace	3624	1	Město Loket T.G.Masaryka 1/69, Loket 357 33		
100			ostatní plocha-komunikace	3843	1	Město Loket T.G.Masaryka 1/69, Loket 357 33		
210/1			ostatní plocha-silnice	3586	1	Město Loket T.G.Masaryka 1/69, Loket 357 33		

Informace o pozemku

Parcelní číslo:	8/20
Obec:	Loket [5605371]
Katastrální území:	Loket [686514]
Číslo LV:	1
Výměra [m ²]:	99
Typ parcely:	Parcela katastru nemovitostí
Mapový list:	DKM
Určení výměry:	Ze souřadnic v S-JTSK
Způsob využití:	jiná plocha
Druh pozemku:	ostatní plocha



Vlastníci, jiní oprávnění

Vlastnické právo	Podíl
Město Loket, T. G. Masaryka 1/69, 35733 Loket	

Způsob ochrany nemovitosti

Název
chráněná krajinná oblast - II.-IV.zóna
pam. rezervace - budova, pozemek v památkové rezervaci

Seznam BPEJ

Parcela nemá evidované BPEJ.

Omezení vlastnického práva

Nejsou evidována žádná omezení.

Jiné zápisy

Typ
Změna výměr obnovou operátu
Řízení, v rámci kterých byl k nemovitosti zapsán cenový údaj

Nemovitost je v územním obvodu, kde státní správu katastru nemovitostí ČR vykonává [Katastrální úřad pro Karlovarský kraj, Katastrální pracoviště Sokolov](#)

Zobrazené údaje mají informativní charakter. Platnost k 11.02.2016 18:00:00.

Informace o pozemku

Parcelní číslo: [10/22](#)
Obec: [Loket \[560537\]](#)
Katastrální území: [Loket \[686514\]](#)
Číslo LV: [258](#)
Výměra [m²]: 1904
Typ parcely: Parcela katastru nemovitostí
Mapový list: DKM
Určení výměry: Ze souřadnic v S-JTSK
Způsob využití: jiná plocha
Druh pozemku: ostatní plocha



Vlastníci, jiní oprávnění

Vlastnické právo

Podíl

Rytířský řád Křížovníků s červenou hvězdou, Platněřská 191/4, Staré Město, 11000 Praha 1

Způsob ochrany nemovitosti

Název

chráněná krajinná oblast - II.-IV.zóna

pam. rezervace - budova, pozemek v památkové rezervaci

nemovitá kulturní památka

Seznam BPEJ

Parcela nemá evidované BPEJ.

Omezení vlastnického práva

Typ

Věcné břemeno zřizování a provozování vedení

Jiné zápisy

Typ

Změna výměr obnovou operátu

Řízení, v rámci kterých byl k nemovitosti zapsán cenový údaj

Nemovitost je v územním obvodu, kde státní správu katastru nemovitostí ČR vykonává [Katastrální úřad pro Karlovarský kraj, Katastrální pracoviště Sokolov](#)

Zobrazené údaje mají informativní charakter. Platnost k 11.02.2016 18:00:00.

Informace o pozemku

Parcelní číslo:	12/42
Obec:	Loket [560537]
Katastrální území:	Loket [686514]
Číslo LV:	269
Výměra [m ²]:	401
Typ parcely:	Parcela katastru nemovitostí
Mapový list:	DKM
Určení výměry:	Graficky nebo v digitalizované mapě
Způsob využití:	ostatní komunikace
Druh pozemku:	ostatní plocha



Vlastníci, jiní oprávnění

Vlastnické právo	Podíl
Česká republika,	
Právo hospodařit s majetkem státu	Podíl
Povodí Ohře, státní podnik, Bezručova 4219, 43003 Chomutov	

Způsob ochrany nemovitosti

Název
pam. rezervace - budova, pozemek v památkové rezervaci

Seznam BPEJ

Parcela nemá evidované BPEJ.

Omezení vlastnického práva

Typ
Věcné břemeno užívání

Jiné zápisy

Nejsou evidovány žádné jiné zápisy.

Řízení, v rámci kterých byl k nemovitosti zapsán cenový údaj

Nemovitost je v územním obvodu, kde státní správu katastru nemovitostí ČR vykonává [Katastrální úřad pro Karlovarský kraj, Katastrální pracoviště Sokolov](#)

Zobrazené údaje mají informativní charakter. Platnost k 11.02.2016 16:00:02.

Informace o pozemku

Parcelní číslo: [210/5e](#)
Obec: [Loket 260537](#)
Katastrální území: [Loket 0286110](#)
Číslo LV: [344](#)
Výměra [m²]: 775
Typ parcely: Parcela katastru nemovitostí
Mapový list: DKM
Určení výměry: Ze souřadnic v S-JTSK
Způsob využití: silnice
Druh pozemku: ostatní plocha



Vlastníci, jiní oprávnění

Vlastnické právo

Podíl

Karlovarský kraj, Závodní 353/88, Dvory, 36006 Karlovy Vary

Správa nemovitostí ve vlastnictví kraje

Podíl

Krajská správa a údržba silnic Karlovarského kraje, příspěvková organizace, Chebská 282, 35601 Sokolov

Způsob ochrany nemovitosti

Název

chráněná krajinná oblast - II.-IV.zóna

pam. rezervace - budova, pozemek v památkové rezervaci

Seznam BPEJ

Parcela nemá evidované BPEJ.

Omezení vlastnického práva

Nejsou evidována žádná omezení.

Jiné zápisy

Typ

Změna výměr obnovou operátu

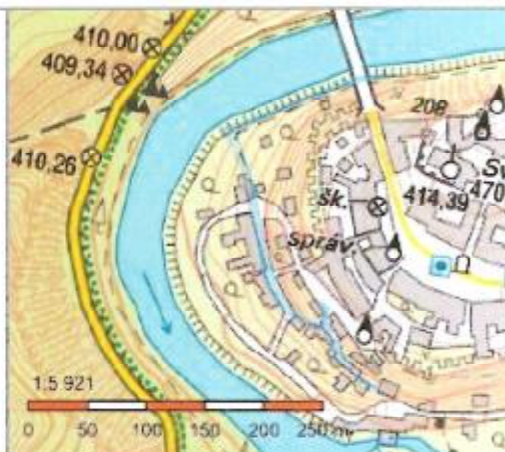
Řízení, v rámci kterých byl k nemovitosti zapsán cenový údaj

Nemovitost je v územním obvodu, kde státní správu katastru nemovitostí ČR vykonává [katastrální úřad pro Karlovarský kraj, Karlovy Vary - Sokolovská 282](#)

Zobrazené údaje mají informativní charakter. Platnost k 03.02.2016 12:00:00.

Informace o pozemku

Parcelní číslo:	211/1
Obec:	Loket [560537]
Katastrální území:	Loket [686514]
Číslo LV:	1
Výměra [m ²]:	1803
Typ parcely:	Parcela katastru nemovitostí
Mapový list:	DKM
Určení výměry:	Graficky nebo v digitalizované mapě
Způsob využití:	ostatní komunikace
Druh pozemku:	ostatní plocha



Vlastníci, jiní oprávnění

Vlastnické právo	Podíl
Město Loket, T. G. Masaryka 1/69, 35733 Loket	

Způsob ochrany nemovitosti

Název
chráněná krajinná oblast - II.-IV.zóna
pam. rezervace - budova, pozemek v památkové rezervaci

Seznam BPEJ

Parcela nemá evidované BPEJ.

Omezení vlastnického práva

Nejsou evidována žádná omezení.

Jiné zápisy

Nejsou evidovány žádné jiné zápisy.

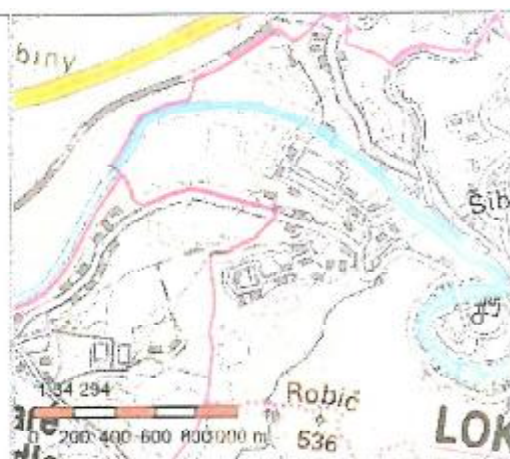
Řízení, v rámci kterých byl k nemovitosti zapsán cenový údaj

Nemovitost je v územním obvodu, kde státní správu katastru nemovitostí ČR vykonává [Katastrální úřad pro Karlovarský kraj, Katastrální pracoviště Sokolov](#).

Zobrazené údaje mají informativní charakter. Platnost k 11.02.2016 16:00:02.

Informace o pozemku

Parcelní číslo: [377/2a](#)
Obec: [Loket \(655371a\)](#)
Katastrální území: [Loket \(65534\)](#)
Číslo LV: [289](#)
Výměra [m²]: 165255
Typ parcely: Parcela katastru nemovitostí
Mapový list: DKM
Určení výměry: Graficky nebo v digitalizované mapě
Způsob využití: koryto vodního toku přirozené nebo upravené
Druh pozemku: vodní plocha



Vlastníci, jiní oprávnění

Vlastnické právo	Podíl
Česká republika,	
Právo hospodařit s majetkem státu	Podíl
Povodí Ohře, státní podnik, Bezručova 4219, 43003 Chomutov	

Způsob ochrany nemovitosti

Název
chráněná krajinná oblast - II-IV.zóna

Seznam BPEJ

Parcela nemá evidované BPEJ.

Omezení vlastnického práva

Typ
Věcné břemeno vedení

Jiné zápisy

Typ
Změna výměr obnovou operátu

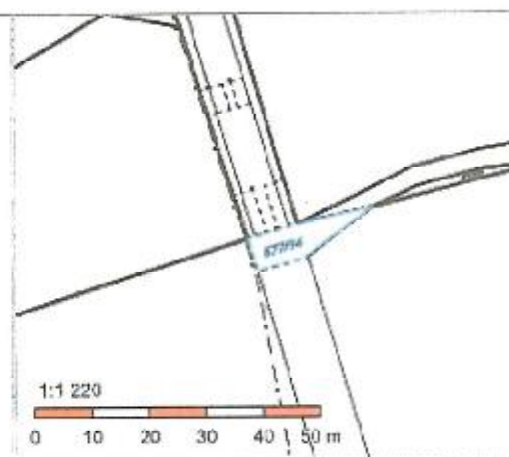
Řízení, v rámci kterých byl k nemovitosti zapsán cenový údaj

Nemovitost je v územním obvodu, kde státní správu katastru nemovitostí ČR vykonává [katastrální úřad pro Království hl. města Prahy](#)

Zobrazené údaje mají informativní charakter. Platnost k 02.02.2016 14:00:00.

Informace o pozemku

Parcelní číslo:	577/14c
Obec:	Lehota 5608371c
Katastrální území:	Lehota 560514
Číslo LV:	269
Výměra [m ²]:	95
Typ parcely:	Parcela katastru nemovitostí
Mapový list:	DKM
Určení výměry:	Ze souřadnic v S-JTSK
Způsob využití:	ostatní komunikace
Druh pozemku:	ostatní plocha



Vlastníci, jiní oprávnění

Vlastnické právo	Podíl
Česká republika,	
Právo hospoděti s majetkem státu	Podíl
Povodí Ohře, státní podnik, Bezručova 4219, 43003 Chomutov	

Způsob ochrany nemovitosti

Nejsou evidovány žádné způsoby ochrany.

Seznam BPEJ

Parcela nemá evidované BPEJ.

Omezení vlastnického práva

Typ
Věcné břemeno (podle listiny)

Jiné zápisy

Nejsou evidovány žádné jiné zápisy.

Řízení, v rámci kterých byl k nemovitosti zapsán cenový údaj

Nemovitost je v územním obvodu, kde státní správu katastru nemovitostí ČR vykonává [Správa katastru nemovitostí ČR, územní úřad pro katastrální území Lehota](#)

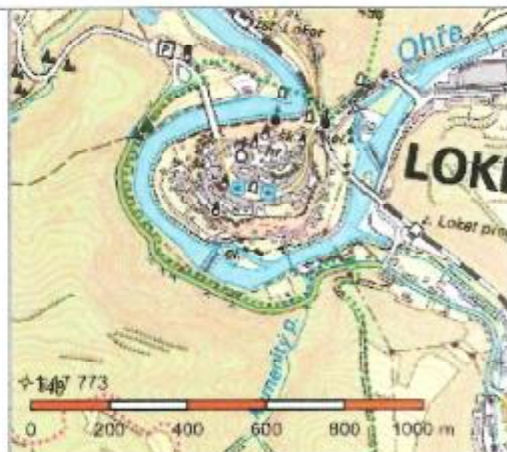
Zobrazené údaje mají informativní charakter. Platnost k 02.02.2016 14:00:00.

© 2004 - 2016 [Lehota 5608371c](#) a [Lehota 560514](#), [BPEJ 5608371c](#), [BPEJ 560514](#), [Lehota 5608371c](#), [Lehota 560514](#)
Podání určená katastrálním úřadům a pracovištím zasílejte přímo na [155 270 000](#)

Verze aplikace: 5.3.0 build 0

Informace o pozemku

Parcelní číslo:	585/1
Obec:	Loket [560537]
Katastrální území:	Loket [686514]
Číslo LV:	384
Výměra [m ²]:	22877
Typ parcely:	Parcela katastru nemovitostí
Mapový list:	DKM
Určení výměry:	Graficky nebo v digitalizované mapě
Způsob využití:	silnice
Druh pozemku:	ostatní plocha



Vlastníci, jiní oprávnění

Vlastnické právo	Podíl
Karlovarský kraj, Závodní 353/88, Dvory, 36006 Karlovy Vary	
Správa nemovitostí ve vlastnictví kraje	Podíl
Krajská správa a údržba silnic Karlovarského kraje, příspěvková organizace, Chebská 282, 35601 Sokolov	

Způsob ochrany nemovitosti

Název
chráněná krajinná oblast - II-IV.zóna

Seznam BPEJ

Parcela nemá evidované BPEJ.

Omezení vlastnického práva

Typ
Věcné břemeno zřizování a provozování vedení

Jiné zápisy

Nejsou evidovány žádné jiné zápisy.

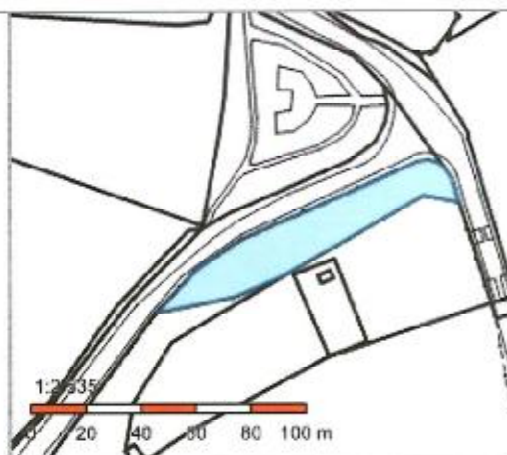
Řízení, v rámci kterých byl k nemovitosti zapsán cenový údaj

Nemovitost je v územním obvodu, kde státní správu katastru nemovitostí ČR vykonává [Katastrální úřad pro Karlovarský kraj, Katastrální pracoviště Sokolov](#)

Zobrazené údaje mají informativní charakter. Platnost k 11.02.2016 18:00:00.

Informace o pozemku

Parcelní číslo:	694/9
Obec:	Loket [560537]
Katastrální území:	Loket [686514]
Číslo LV:	257
Výměra [m ²]:	1666
Typ parcely:	Parcela katastru nemovitostí
Mapový list:	DKM
Určení výměry:	Graficky nebo v digitalizované mapě
Druh pozemku:	lesní pozemek



Vlastníci, jiní oprávnění

Vlastnické právo	Podíl
Česká republika,	
Právo hospodařit s majetkem státu	Podíl
Lesy České republiky, s.p., Přemyslova 1106/19, Nový Hradec Králové, 50008 Hradec Králové	

Způsob ochrany nemovitosti

Název
chráněná krajinná oblast - II-IV.zóna
pozemek určený k plnění funkcí lesa

Seznam BPEJ

Parcela nemá evidované BPEJ.

Omezení vlastnického práva

Nejsou evidována žádná omezení.

Jiné zápisy

Typ
Změna výměr obnovou operátu
Změna číslování parcel

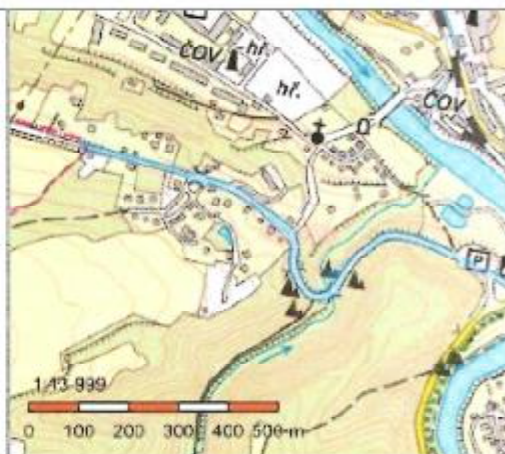
Řízení, v rámci kterých byl k nemovitosti zapsán cenový údaj

Nemovitost je v územním obvodu, kde státní správu katastru nemovitostí ČR vykonává [Katastrální úřad pro Karlovarský kraj, Katastrální pracoviště Sokolov](#)

Zobrazené údaje mají informativní charakter. Platnost k 11.02.2016 18:00:00.

Informace o pozemku

Parcelní číslo:	117/12
Obec:	Loket [560537]
Katastrální území:	Loket [686514]
Číslo LV:	384
Výměra [m ²]:	17070
Typ parcely:	Parcela katastru nemovitostí
Mapový list:	DKM
Určení výměry:	Graficky nebo v digitalizované mapě
Způsob využití:	silnice
Druh pozemku:	ostatní plocha



Vlastníci, jiní oprávnění

Vlastnické právo	Podíl
Karlovarský kraj, Závodní 353/88, Dvory, 36006 Karlovy Vary	
Správa nemovitostí ve vlastnictví kraje	Podíl
Krajská správa a údržba silnic Karlovarského kraje, příspěvková organizace, Chebská 282, 35601 Sokolov	

Způsob ochrany nemovitosti

Nejsou evidovány žádné způsoby ochrany.

Seznam BPEJ

Parcela nemá evidované BPEJ.

Omezení vlastnického práva

Typ
Věcné břemeno zřizování a provozování vedení

Jiné zápisy

Typ
Změna číslování parcel

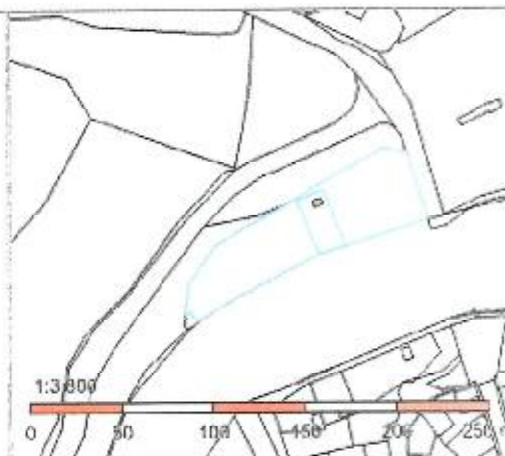
Řízení, v rámci kterých byl k nemovitosti zapsán cenový údaj

Nemovitost je v územním obvodu, kde státní správu katastru nemovitostí ČR vykonává [Katastrální úřad pro Karlovarský kraj, Katastrální pracoviště Sokolov](#).

Zobrazené údaje mají informativní charakter. Platnost k 11.02.2016 16:00:02.

Informace o pozemku

Parcelní číslo: [812/3](#)
Obec: [Loket \(5805375\)](#)
Katastrální území: [Loket \(580534\)](#)
Číslo LV: [1](#)
Výměra [m²]: 4339
Typ parcely: Parcela katastru nemovitostí
Mapový list: DKM
Určení výměry: Graficky nebo v digitalizované mapě
Druh pozemku: zahrada



Vlastníci, jiní oprávnění

Vlastnické právo

Podíl

Město Loket, T. G. Masaryka 1/69, 35733 Loket

Způsob ochrany nemovitosti

Název

chráněná krajinná oblast - II-IV zóna

zemědělský půdní fond

Seznam BPEJ

BPEJ	Výměra
25200	4339

Omezení vlastnického práva

Nejsou evidována žádná omezení.

Jiné zápisy

Nejsou evidovány žádné jiné zápisy.

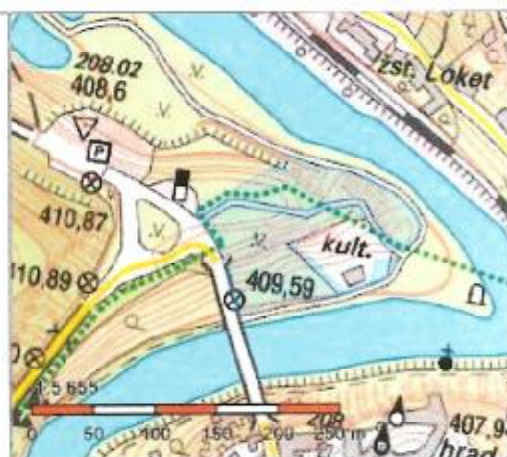
Různé, v rámci kterých byl k nemovitosti zapsán cenový údaj

Nemovitost je v územním obvodu, kde státní správu katastru nemovitostí ČR vykonává [Katastrální úřad pro Karlovarský kraj, Pracoviště Šálový](#)

Zobrazené údaje mají informativní charakter. Platnost k 02.02.2016 14:00:00.

Informace o pozemku

Parcelní číslo:	813/1
Obec:	Loket [560537]
Katastrální území:	Loket [686514]
Číslo LV:	1
Výměra [m ²]:	12013
Typ parcely:	Parcela katastru nemovitostí
Mapový list:	DKM
Určení výměry:	Graficky nebo v digitalizované mapě
Způsob využití:	zeleň
Druh pozemku:	ostatní plocha



Vlastníci, jiní oprávnění

Vlastnické právo

Podíl

Město Loket, T. G. Masaryka 1/69, 35733 Loket

Způsob ochrany nemovitosti

Nejsou evidovány žádné způsoby ochrany.

Seznam BPEJ

Parcela nemá evidované BPEJ.

Omezení vlastnického práva

Typ

Věcné břemeno umístění a provoz. elektrorozvodného zařízení

Jiné zápisy

Nejsou evidovány žádné jiné zápisy.

Řízení, v rámci kterých byl k nemovitosti zapsán cenový údaj

Nemovitost je v územním obvodu, kde státní správu katastru nemovitostí ČR vykonává [Katastrální úřad pro Karlovarský kraj, Katastrální pracoviště Sokolov](#)

Zobrazené údaje mají informativní charakter. Platnost k 11.02.2016 18:00:00.

Informace o pozemku

Parcelní číslo:	814/14
Obec:	Loket [560537]
Katastrální území:	Loket [686514]
Číslo LV:	1
Výměra [m ²]:	2375
Typ parcely:	Parcela katastru nemovitostí
Mapový list:	DKM
Určení výměry:	Graficky nebo v digitalizované mapě
Způsob využití:	ostatní komunikace
Druh pozemku:	ostatní plocha



Vlastníci, jiní oprávnění

Vlastnické právo

Podíl

Město Loket, T. G. Masaryka 1/69, 35733 Loket

Způsob ochrany nemovitosti

Nejsou evidovány žádné způsoby ochrany.

Seznam BPEJ

Parcela nemá evidované BPEJ.

Omezení vlastnického práva

Nejsou evidována žádná omezení.

Jiné zápisy

Typ

Změna výměr obnovou operátu

Řízení, v rámci kterých byl k nemovitosti zapsán cenový údaj

Nemovitost je v územním obvodu, kde státní správu katastru nemovitostí ČR vykonává [Katastrální úřad pro Karlovarský kraj, Katastrální pracoviště Sokolov](#)

Zobrazené údaje mají informativní charakter. Platnost k 02.02.2016 14:00:00.

Informace o pozemku

Parcelní číslo:	210/1
Obec:	Loket [560537]
Katastrální území:	Loket [686514]
Číslo LV:	1
Výměra [m ²]:	3586
Typ parcely:	Parcela katastru nemovitostí
Mapový list:	DKM
Určení výměry:	Graficky nebo v digitalizované mapě
Způsob využití:	silnice
Druh pozemku:	ostatní plocha



Vlastníci, jiní oprávnění

Vlastnické právo

Podíl

Město Loket, T. G. Masaryka 1/69, 35733 Loket

Způsob ochrany nemovitosti

Název

chráněná krajinná oblast - II.-IV.zóna

pam. rezervace - budova, pozemek v památkové rezervaci

Seznam BPEJ

Parcela nemá evidované BPEJ.

Omezení vlastnického práva

Typ

Věcné břemeno zřizování a provozování vedení

Jiné zápisy

Nejsou evidovány žádné jiné zápisy.

Řízení, v rámci kterých byl k nemovitosti zapsán cenový údaj

Nemovitost je v územním obvodu, kde státní správu katastru nemovitostí ČR vykonává [Katastrální úřad pro Karlovarský kraj, Katastrální pracoviště Sokolov](#)

Zobrazené údaje mají informativní charakter. Platnost k 03.02.2016 14:00:00.

© 2004 - 2016 [Český úřad zeměměřický a katastrální](#), Pod sídlištěm 1800/9, Kobylisy, 18211 Praha 8
Podání určená katastrálním úřadům a pracovištím zasílejte přímo na [jejich e-mail adresu](#).

Verze aplikace: 5.3.0 build 0

Informace o pozemku

Parcelní číslo: [68/1](#)
Obec: [Loket \[560537\]](#)
Katastrální území: [Loket \[686514\]](#)
Číslo LV: [1](#)
Výměra [m²]: 3624
Typ parcely: Parcela katastru nemovitostí
Mapový list: DKM
Určení výměry: Graficky nebo v digitalizované mapě
Způsob využití: ostatní komunikace
Druh pozemku: ostatní plocha



Vlastníci, jiní oprávnění

Vlastnické právo

Podíl

Město Loket, T. G. Masaryka 1/69, 35733 Loket

Způsob ochrany nemovitosti

Název

chráněná krajinná oblast - II.-IV.zóna

pam. rezervace - budova, pozemek v památkové rezervaci

Seznam BPEJ

Parcela nemá evidované BPEJ.

Omezení vlastnického práva

Typ

Věcné břemeno zřizování a provozování vedení

Jiné zápisy

Nejsou evidovány žádné jiné zápisy.

Řízení, v rámci kterých byl k nemovitosti zapsán cenový údaj

Více informací k cenovým údajům naleznete v aplikaci.

Nemovitost je v územním obvodu, kde státní správu katastru nemovitostí ČR vykonává [Katastrální úřad pro Karlovarský kraj, Katastrální pracoviště Sokolov](#)

Zobrazené údaje mají informativní charakter. Platnost k 11.02.2016 18:00:00.

Informace o pozemku

Parcelní číslo:	100/2
Obec:	Loket I5605371/2
Katastrální území:	Loket I6865141
Číslo LV:	1
Výměra [m ²]:	3843
Typ parcely:	Parcela katastru nemovitostí
Mapový list:	DKM
Určení výměry:	Graficky nebo v digitalizované mapě
Způsob využití:	ostatní komunikace
Druh pozemku:	ostatní plocha



Vlastníci, jiní oprávnění

Vlastnické právo

Podíl

Město Loket, T. G. Masaryka 1/69, 35733 Loket

Způsob ochrany nemovitosti

Název

chráněná krajinná oblast - II.-IV.zóna

pam. rezervace - budova, pozemek v památkové rezervaci

Seznam BPEJ

Parcela nemá evidované BPEJ.

Omezení vlastnického práva

Typ

Věcné břemeno umístění a provoz elektrorozvodného zařízení

Jiné zápisy

Nejsou evidovány žádné jiné zápisy.

Řízení, v rámci kterých byl k nemovitosti zapsán cenový údaj

Nemovitost je v územním obvodu, kde státní správu katastru nemovitostí ČR vykonává [Katastrální úřad pro Karlovarský kraj, Katastrální pracoviště Sokolov](#)

Zobrazené údaje mají informativní charakter. Platnost k 11.02.2016 18:00:00.

SITUACE 1:1000

K.Ú. LOKET (686514)

LEGENDA :

DOČASNÝ ZÁBOR

BEZ ROZLIŠENÍ DRUHU POZEŘ

SO 01 - SANACE POHLEDOVÝCH PLOCH
E2. - ZÁBORY

